

- BETECKNINGAR**
- Grundkartan**
- Fastighetsgräns
 - Bostadshus resp. uthus
 - Väg
 - Bank
 - Dike
 - 0.0 Avvägd höjd
 - Höjdkurvor
 - Polygonpunkt
 - Rutnätpunkt
 - Jordregistreringsnummer & fastighet
 - Fornlämningsområde
- Stadsplanekartan**
- Gränsbeteckningar**
- Stadsplanegräns
 - Kvarters- eller annan områdesgräns
 - Bestämelsegräns
 - Gränslinjer ej avsedda att fastställas
- Områdesbeteckningar**
- Allmän plats**
- Gata eller torg
 - Park eller plantering
- Byggnadskvarter**
- Bf Område för bostadsändamål, fristående hus
 - Bg Område för garageändamål, inom bostadsområde
 - Br Område för bostadsändamål, radhus
- Specialområden**
- Es Transformatorstation
- Övriga beteckningar**
- Mark som icke får bebyggas
 - u Mark tillgänglig för underjordiska ledningar
 - x Mark tillgänglig för allmän gångtrafik
 - 0.0 Gatuhöjd
 - Tillåten våningsyta i m²
 - 1 Antal våningar
 - Byggnadshöjd
 - Gräns för område som föreslås undantagas från fastställelse

Grundkartan är upprättad av stadsingenjörskontoret åren 1966-67 genom fotogrammetrisk mätning Sundsvall den 11 april 1972

Torgny Nilsson
INGEMAR RÖSBLAD
Stadsingenjör

Den 11.9.1972 fastställde länsstyrelsen i Västernorrlands län denna stadsplan. Beslutet har enligt stadgandet i 150 § tredje stycket byggnadslagen vunnit laga kraft. Härnösand 15.9 1972

På tjänstens vägnar
Jöten Forsberg

Föreslaget antaget av kommunfullmäktige i Sundsvall den 3 juli 1972, nr 229, med undantag av de områden som begränsats med röda heldragna linjer, betygar i tjänsten.

Ingemar Rosblad
Blas Zäckari
Sekreterare

Del 1
Förslag till utvidgning av stadsplanen för Sundsvall beträffande del av LILLHALLOM (småhusbebyggelse), Selånger

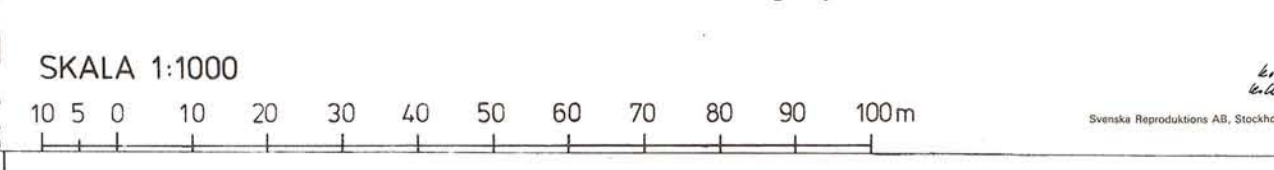
Upprättat på stadsbyggnadskontoret den 11 april 1972, ändrat den 8 juni 1972

Jan Sunner

LARS RIMFORS
Stadsbyggnadschef

Carl-Eskil Wallrudh
CARL-ESKIL WALLRUDH
Planarkitekt

Axel Ohlsson
AXEL OHLSSON
Planingenjör



Del 2

Förslag till utvidgning av stadsplanen för Sundsvall beträffande del av LILLHÄLLOM (småhusbebyggelse), Selånger

Upprättat på stadsbyggnadskontoret den 11 april 1972, ändrat den 8 juni 1972

Lars Rimfors
LARS RIMFORS
Stadsbyggnadschef

Carl-Eskil Wallrudh
CARL-ESKIL WALLRUDH
Planarkitekt

Axel Ohlsson
AXEL OHLSSON
Planingenjör

Grundkartan är upprättad av stadsingenjörskontoret åren 1966 - 67 genom fotogrammetrisk mätning Sundsvall den 11 april 1972

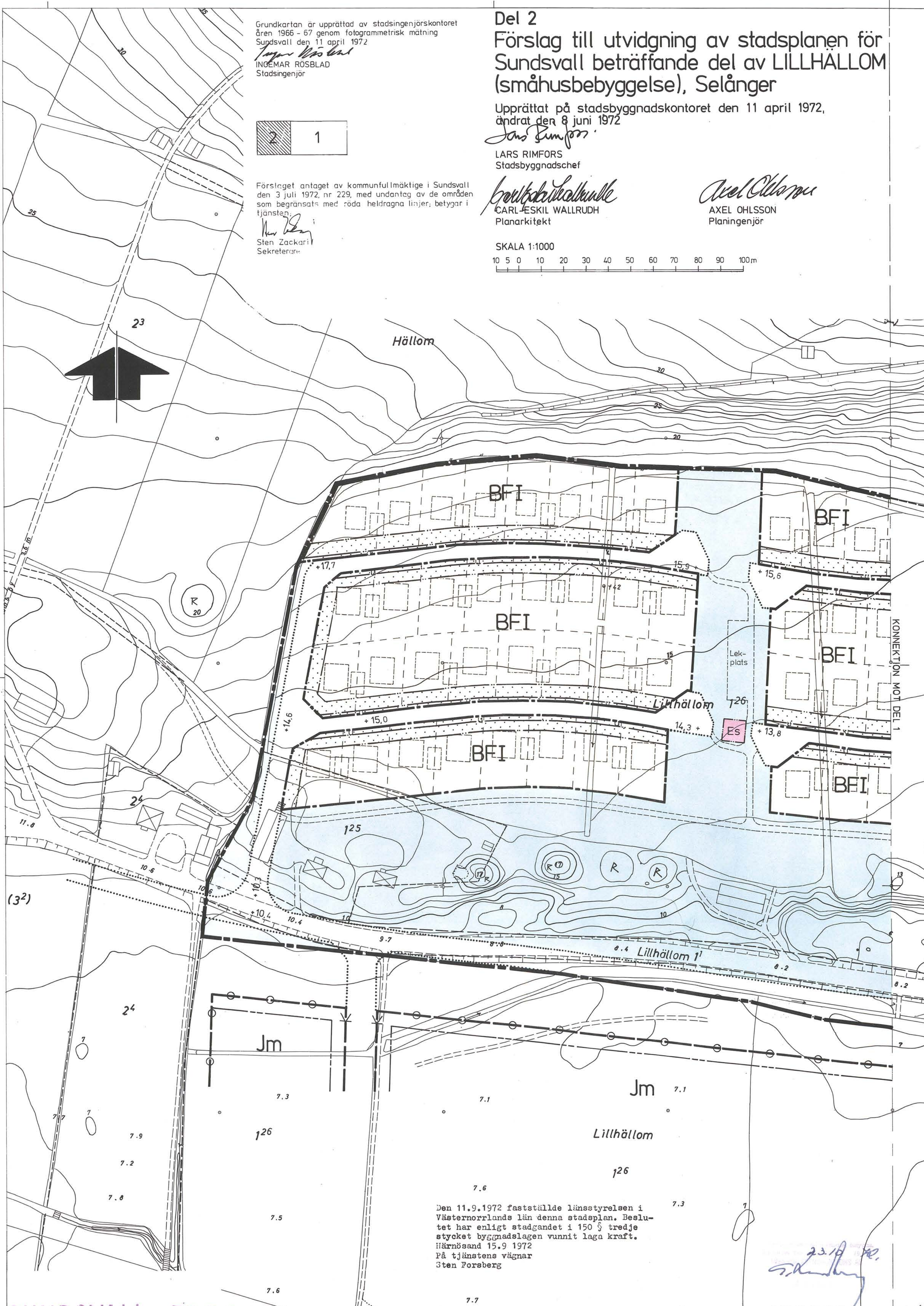
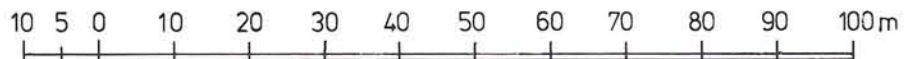
Ingemar Rosblad
INGEMAR ROSBLAD
Stadsingenjör

Förslaget antaget av kommunfullmäktige i Sundsvall den 3 juli 1972, nr 229, med undantag av de områden som begränsats med röda heldragna linjer; betygat i tjänsten.

Sten Zackari
Sten Zackari
Sekreterare



SKALA 1:1000



Den 11.9.1972 fastställde länsstyrelsen i Västernorrlands län denna stadsplan. Beslutet har enligt stadgandet i 150 § tredje stycket byggnadslagen vunnit laga kraft. Härnösand 15.9 1972
På tjänstens vägnar
Sten Forsberg

23/9 1972
Sten Forsberg